



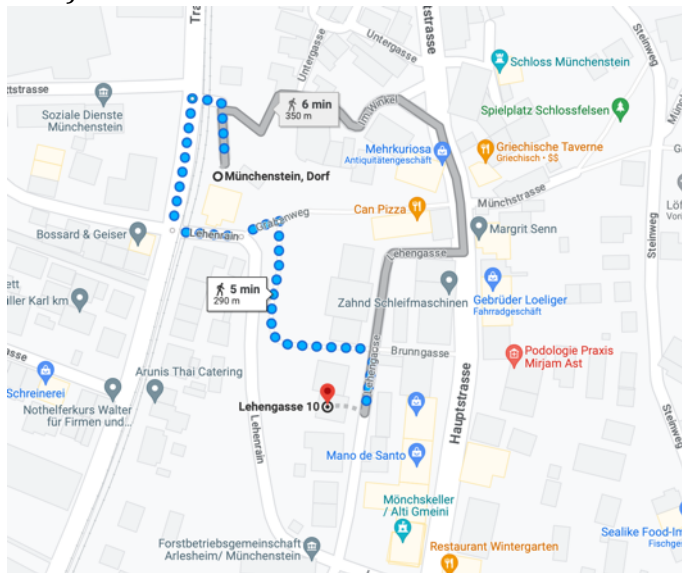
Seelenkompass  
Akademie

by Nicole Schwarz

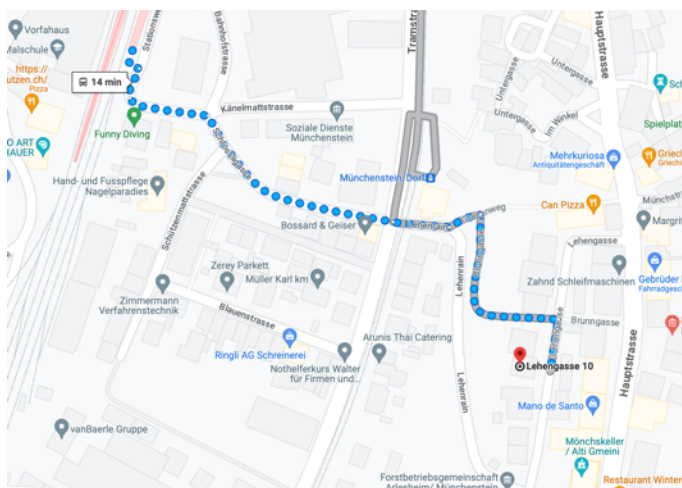
## Anfahrtsplan Seminarraum Seelenkompass Lehengasse 10, 4142 Münchenstein

### *Anfahrt mit den ÖV's*

Mit dem Tram Nr. 10 bis «Münchenstein Dorf». Danach sind es ca. 300 Meter zu Fuss (ca. 5 Min.).

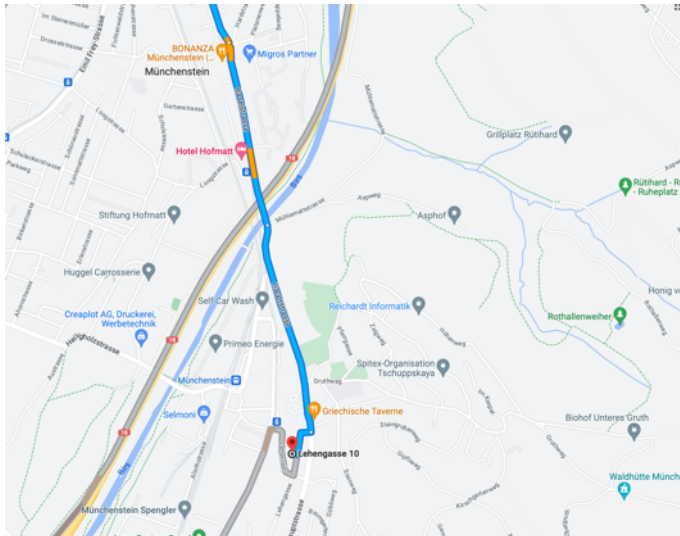


Mit der S3 von Basel SBB oder Basel Dreispitz bis «Münchenstein». Danach sind es ca. 600 Meter zu Fuss (ca. 6 Min.).

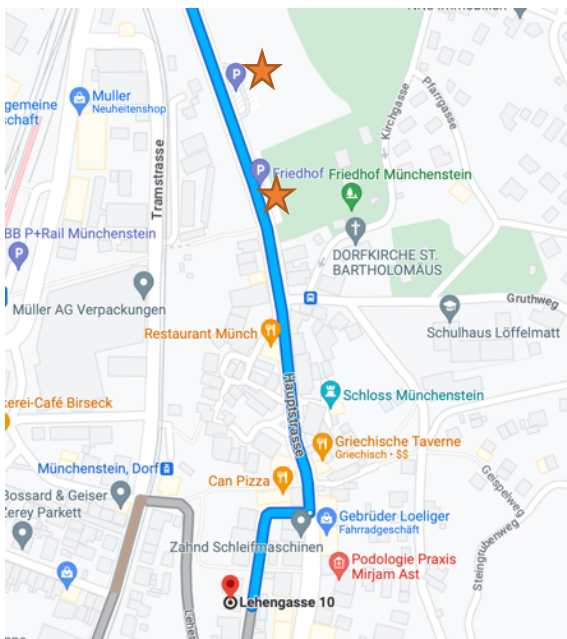


## Anfahrt mit dem Auto

Über die A18 (Ausfahrt Richtung MuttENZ-Süd/ Bottmingen/ Münchenstein) oder über Basel Dreispitz fahren.




Parkplätze gibt es an der Hauptstrasse und bei der Kirche. (von dort sind es 350 – 500 Meter, ca. 4-6 Minuten zu Fuss).



Preise: Kirche/ Friedhof.

Mo – Sa. 07:00 – 19:00 Uhr | 1 Std. = 1 CHF

Barzahlung am Automaten oder via App: easy:park (Standort ID 41425)



Eingang: auf der Seite in den Garten, rechts ist der Eingang durch den Wintergarten

